



日本国内の防災・津波・噴火に 関するページを可視化

No.6チーム 2016/07/30

2011年 東日本大震災

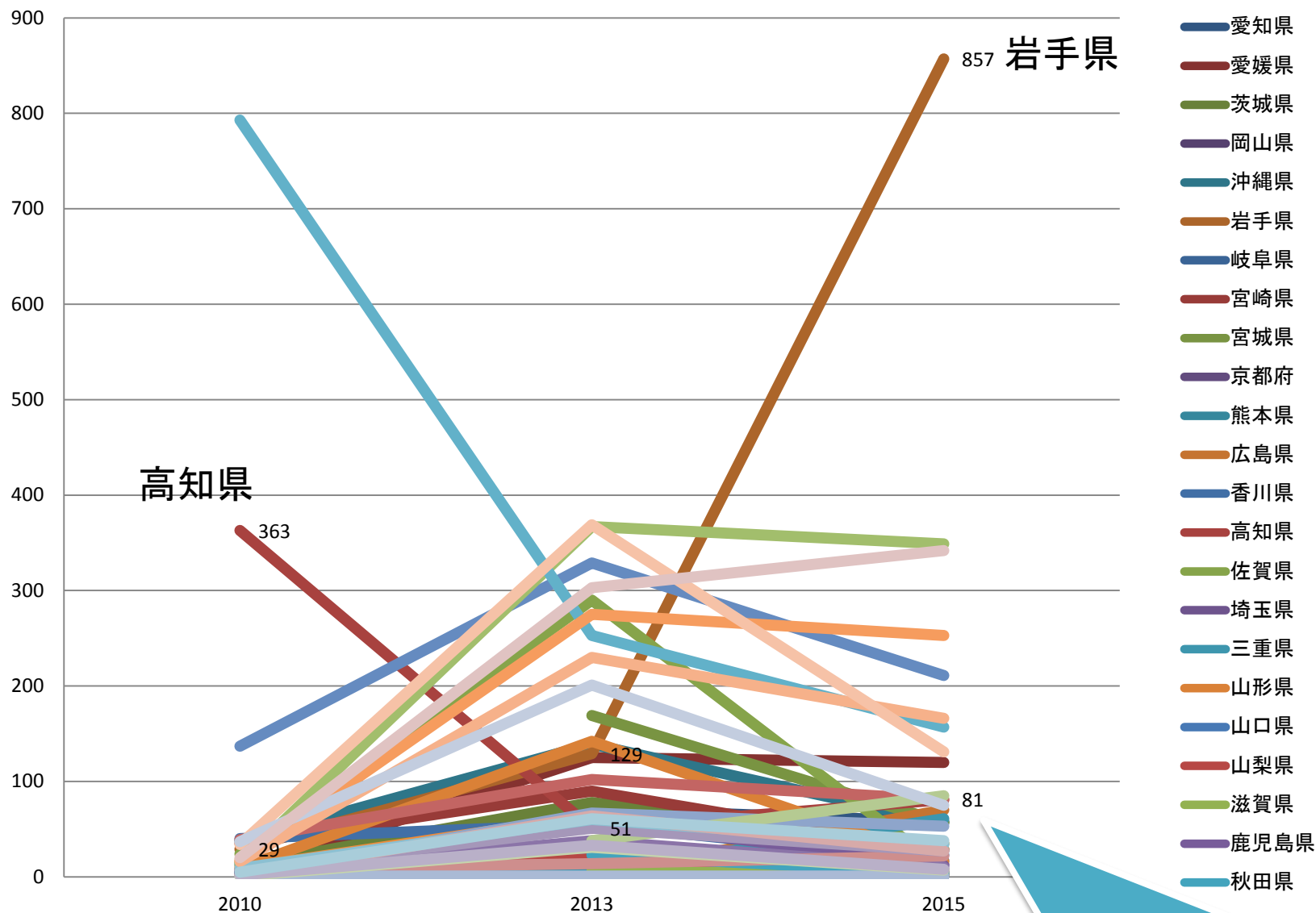




仮説

各地方自治体では
2011年以降
災害に対する意識が
高まっているのではないか

津波をタイトル含むページ数遷移



ポータルにまとめられている

<http://bousaimap.pref.kochi.lg.jp/>

順位	2010	2015
1	千葉県	岩手県
2	高知県	静岡県
3	神奈川県	和歌山県
4	香川県	大阪府
5	青森県	神奈川県
6	沖縄県	徳島県
7	北海道	千葉県
8	宮崎県	兵庫県
9	兵庫県	愛媛県
10	岩手県	鳥取県
11	佐賀県	高知県
12	和歌山県	青森県
13	大阪府	北海道
14	広島県	広島県
15	徳島県	三重県
16	静岡県	愛知県

ない県
長野
奈良
群馬

神奈川県

大坂府 大坂市

青森県

香川県

富山県

射水市

兵庫県

徳島県 板野郡 松茂町

沖縄県

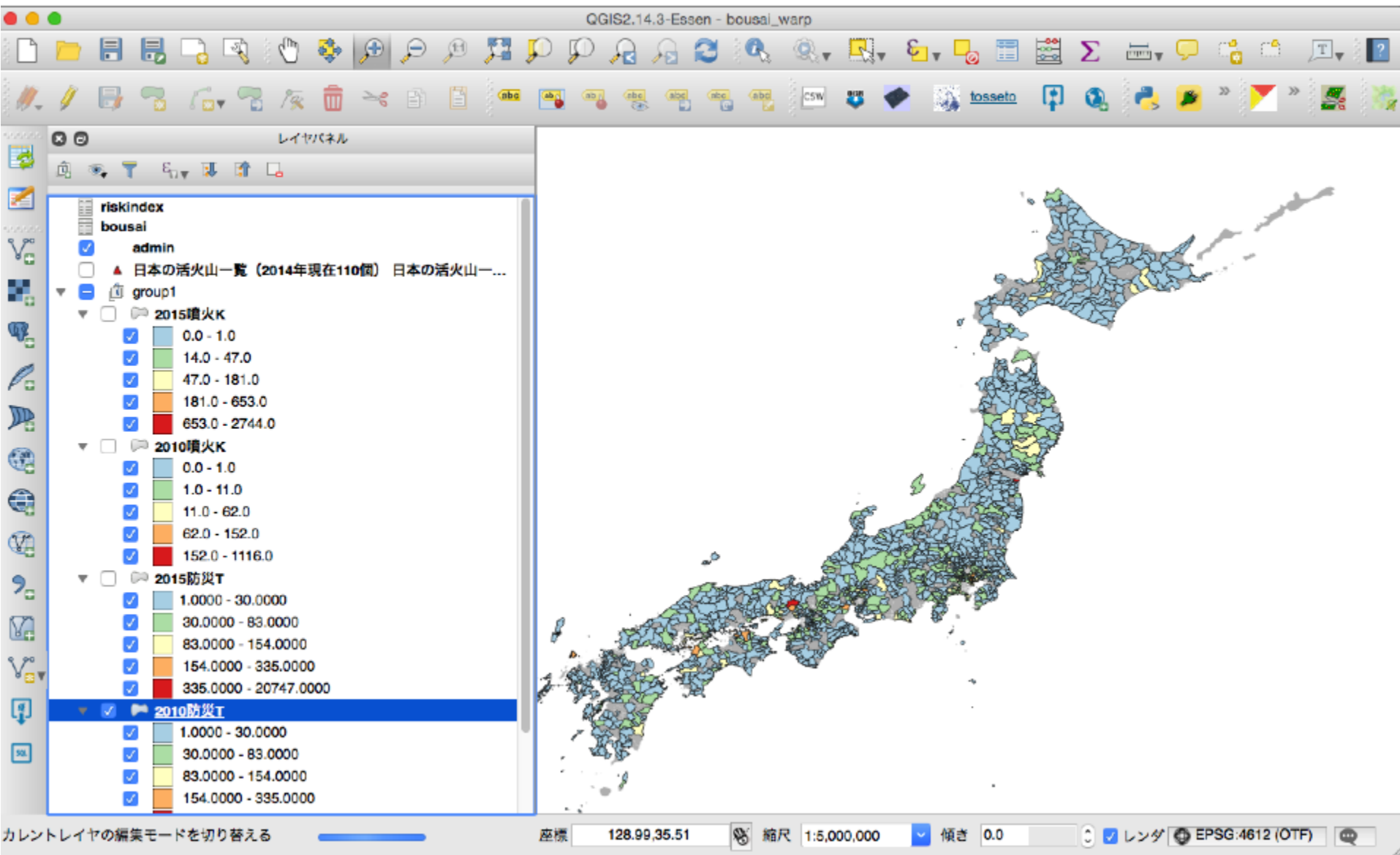
宮城県

静岡県 富士市

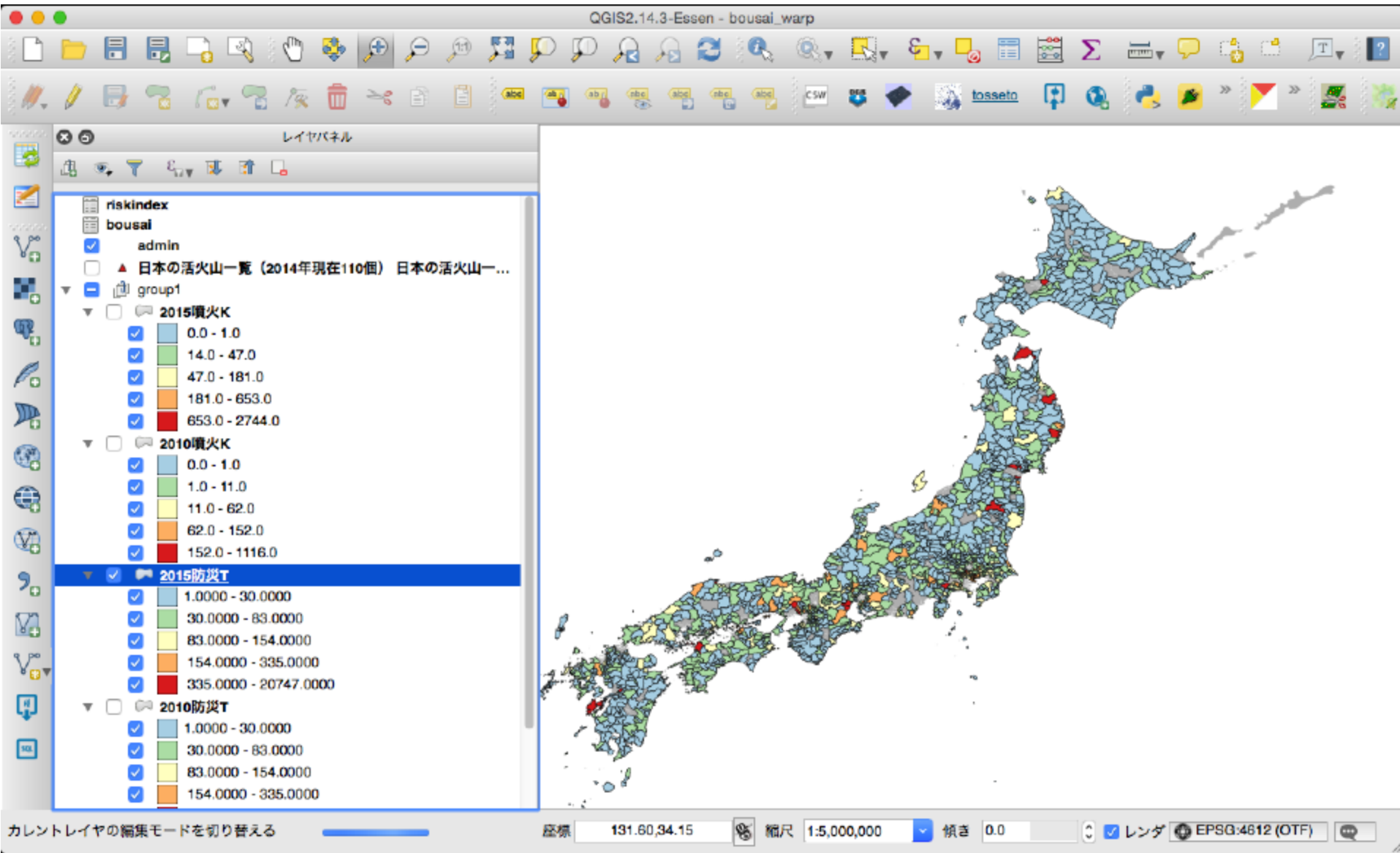
北海道

防災・噴火に関する情報の可視化

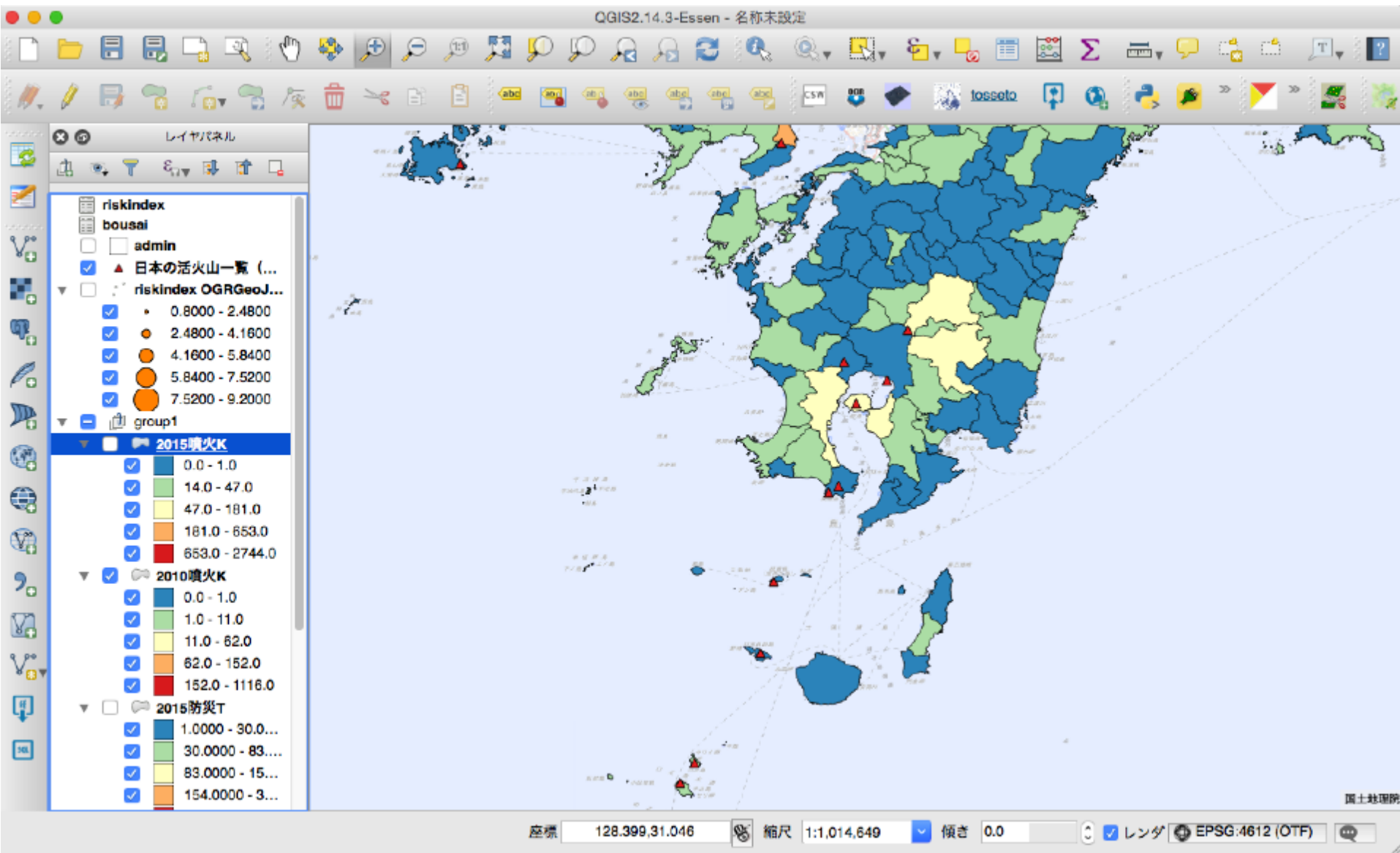
タイトルに「防災」を含むページ数(2010)



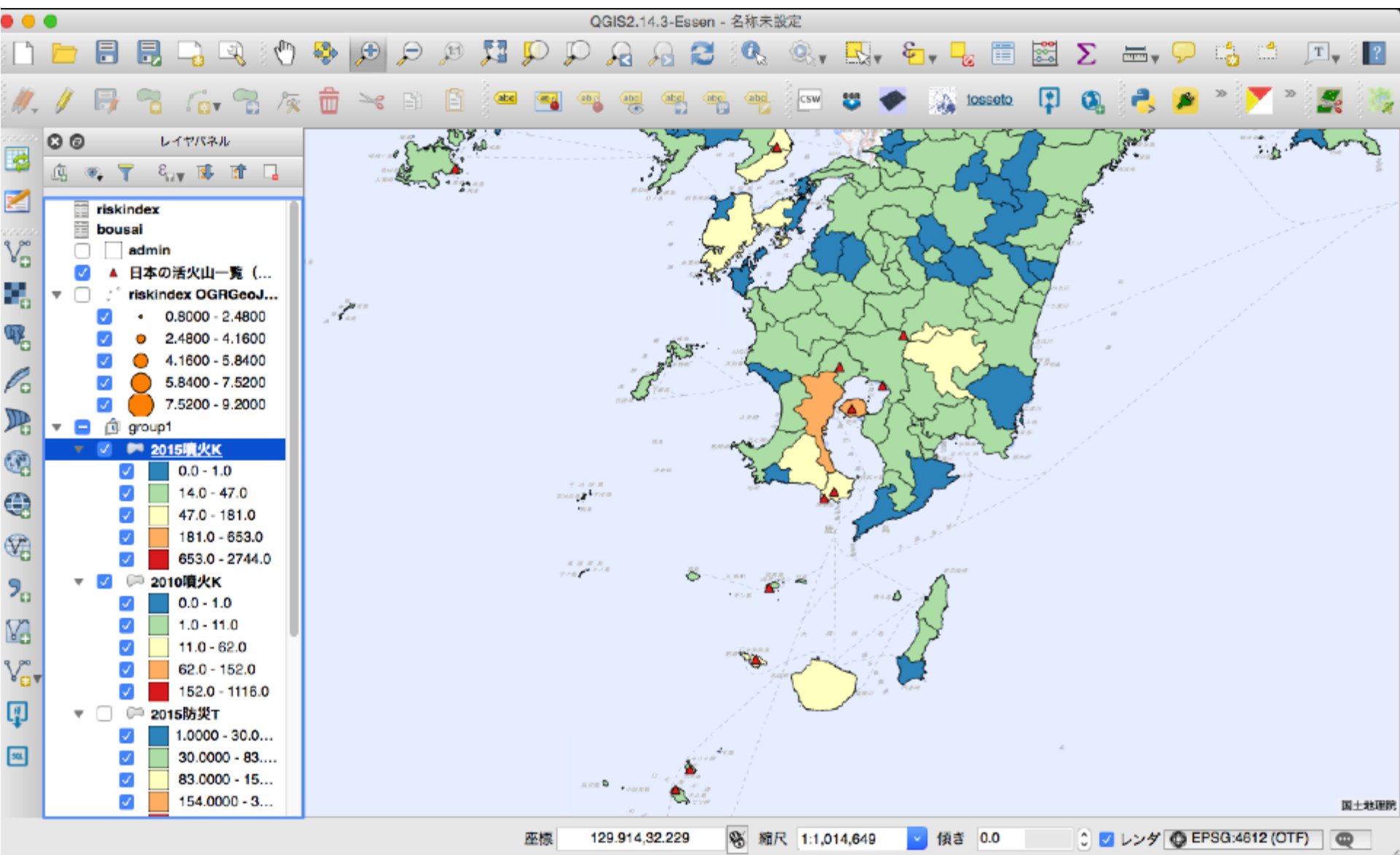
タイトルに「防災」を含むページ数(2015)



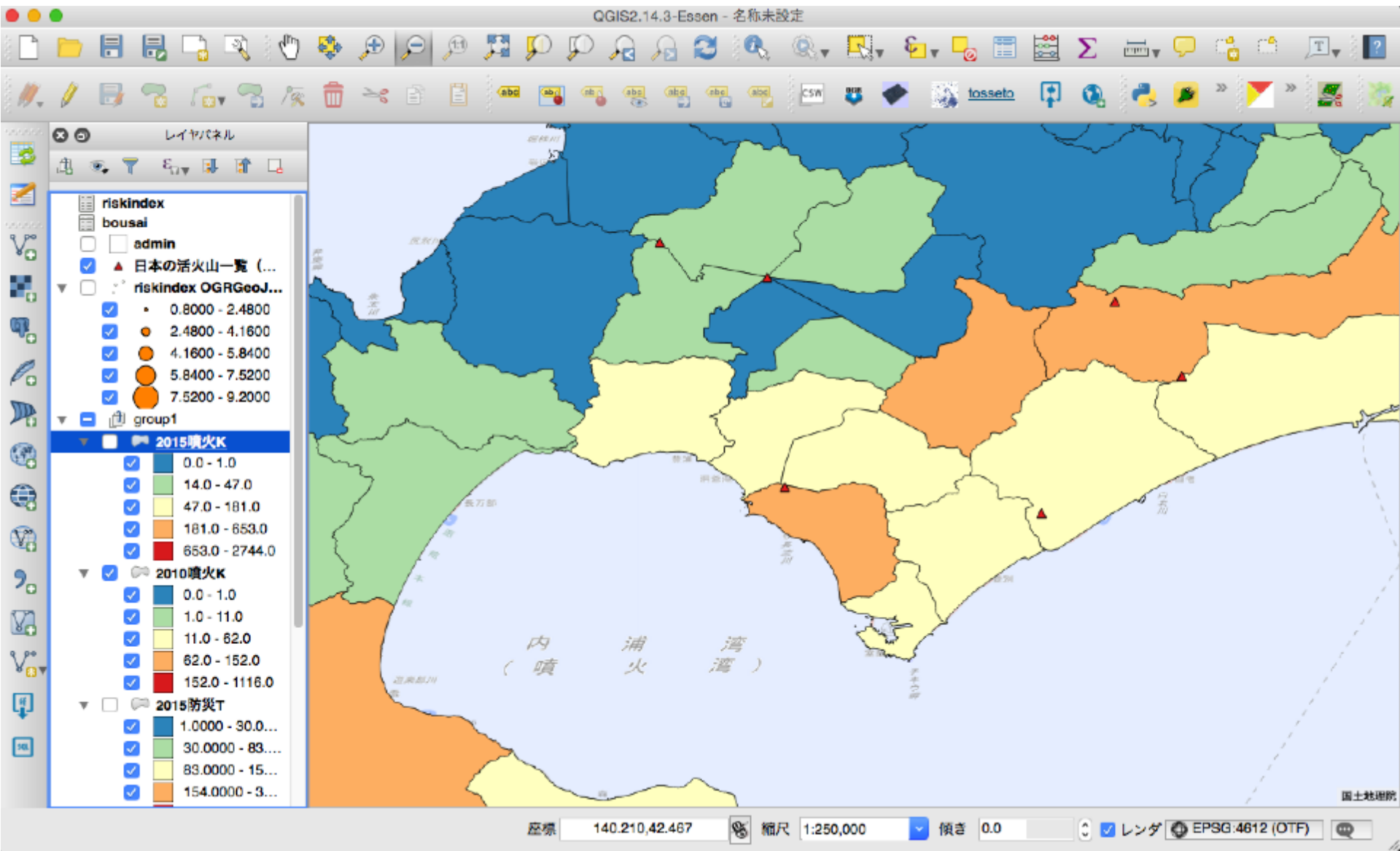
キーワードに「噴火」を含むページ数 (2010桜島周辺)



キーワードに「噴火」を含むページ数 (2015桜島周辺)



キーワードに「噴火」を含むページ数 (2010有珠山周辺)



キーワードに「噴火」を含むページ数 (2015有珠山周辺)

